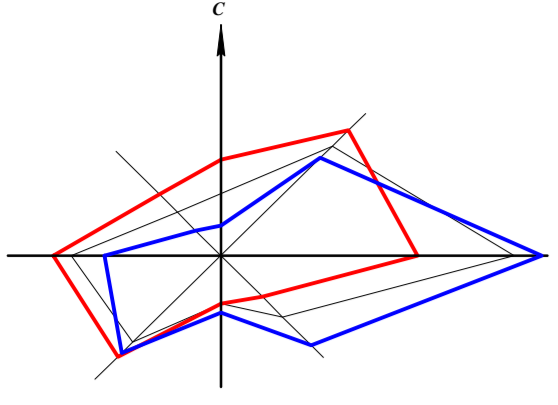
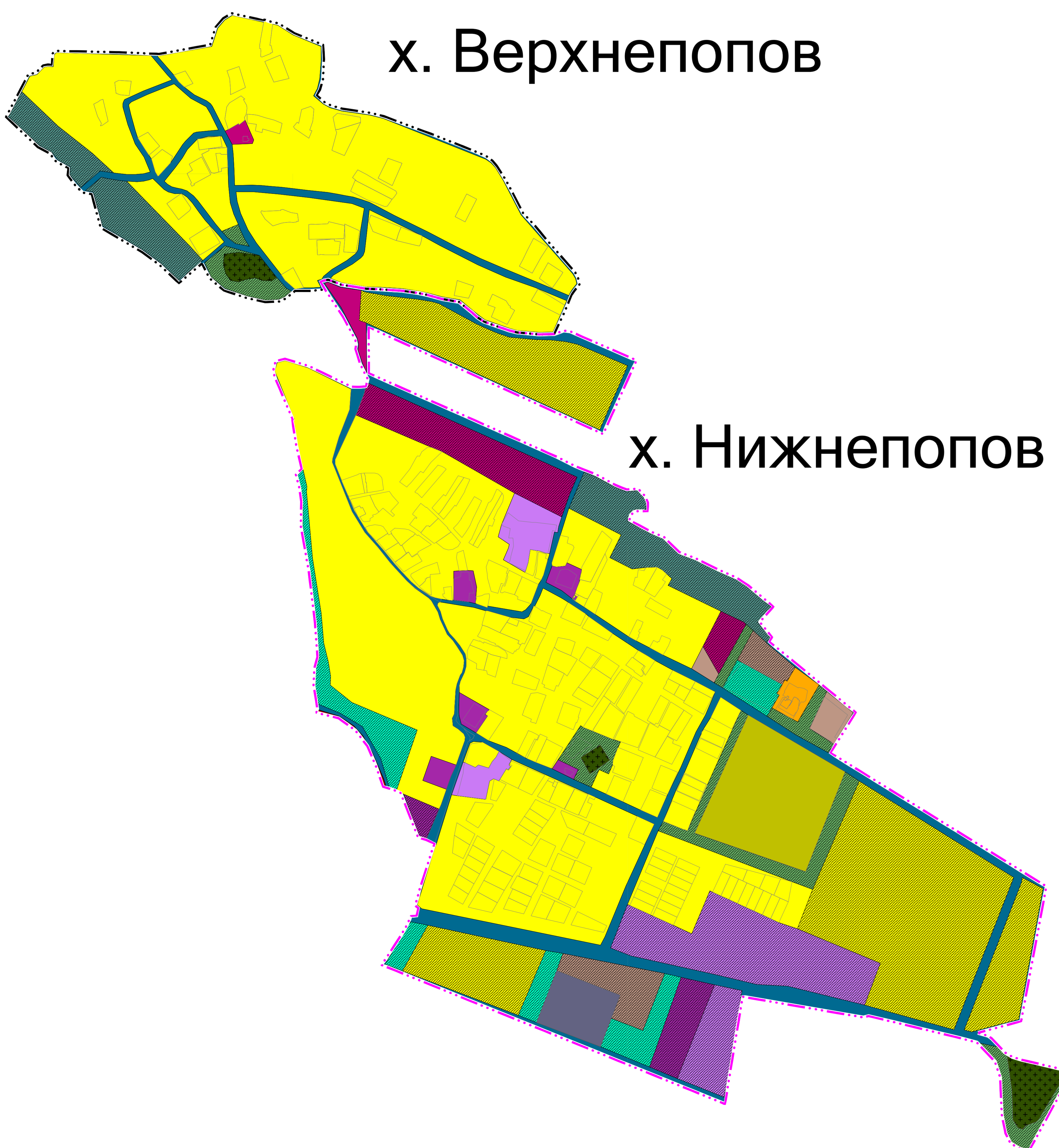
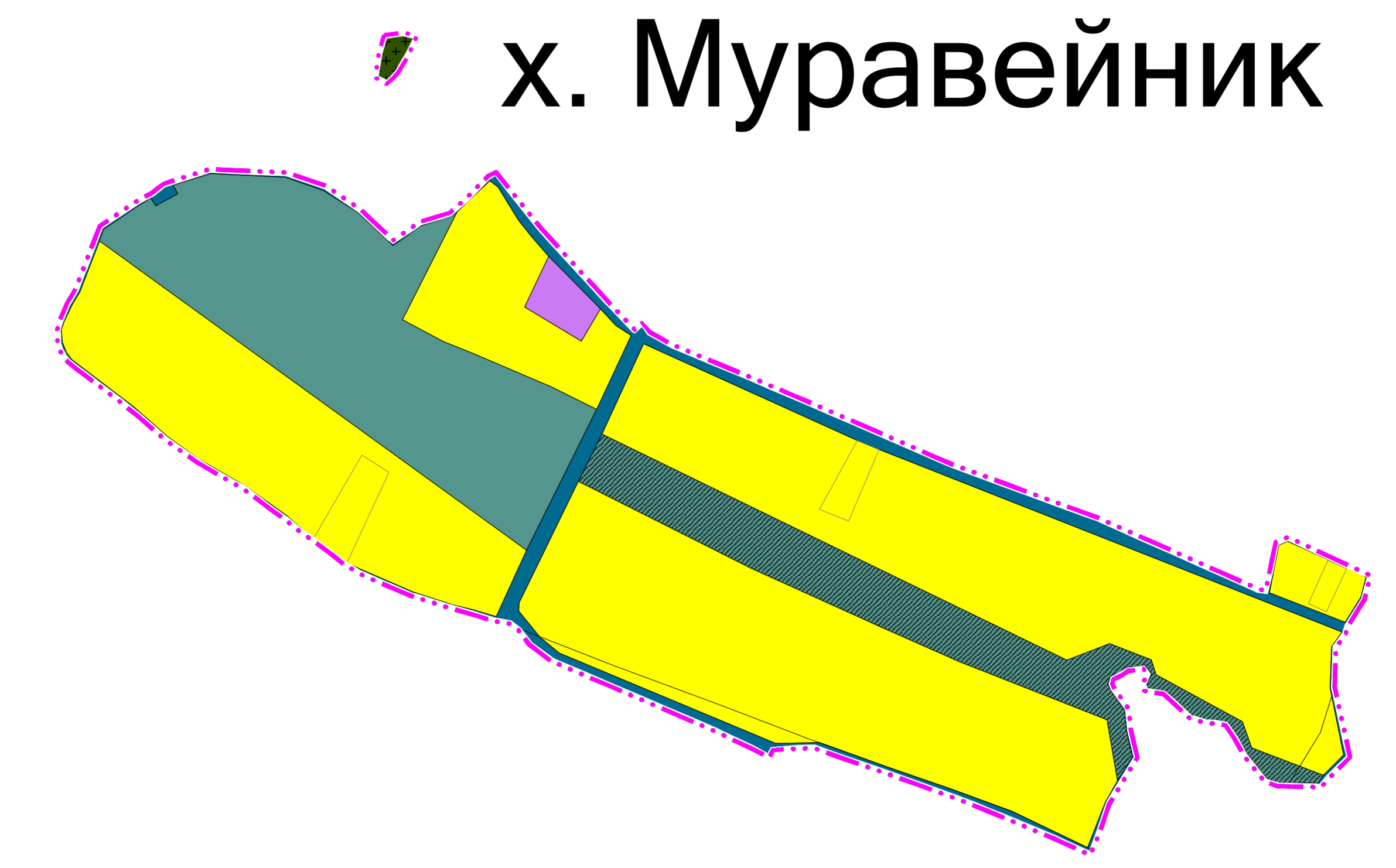
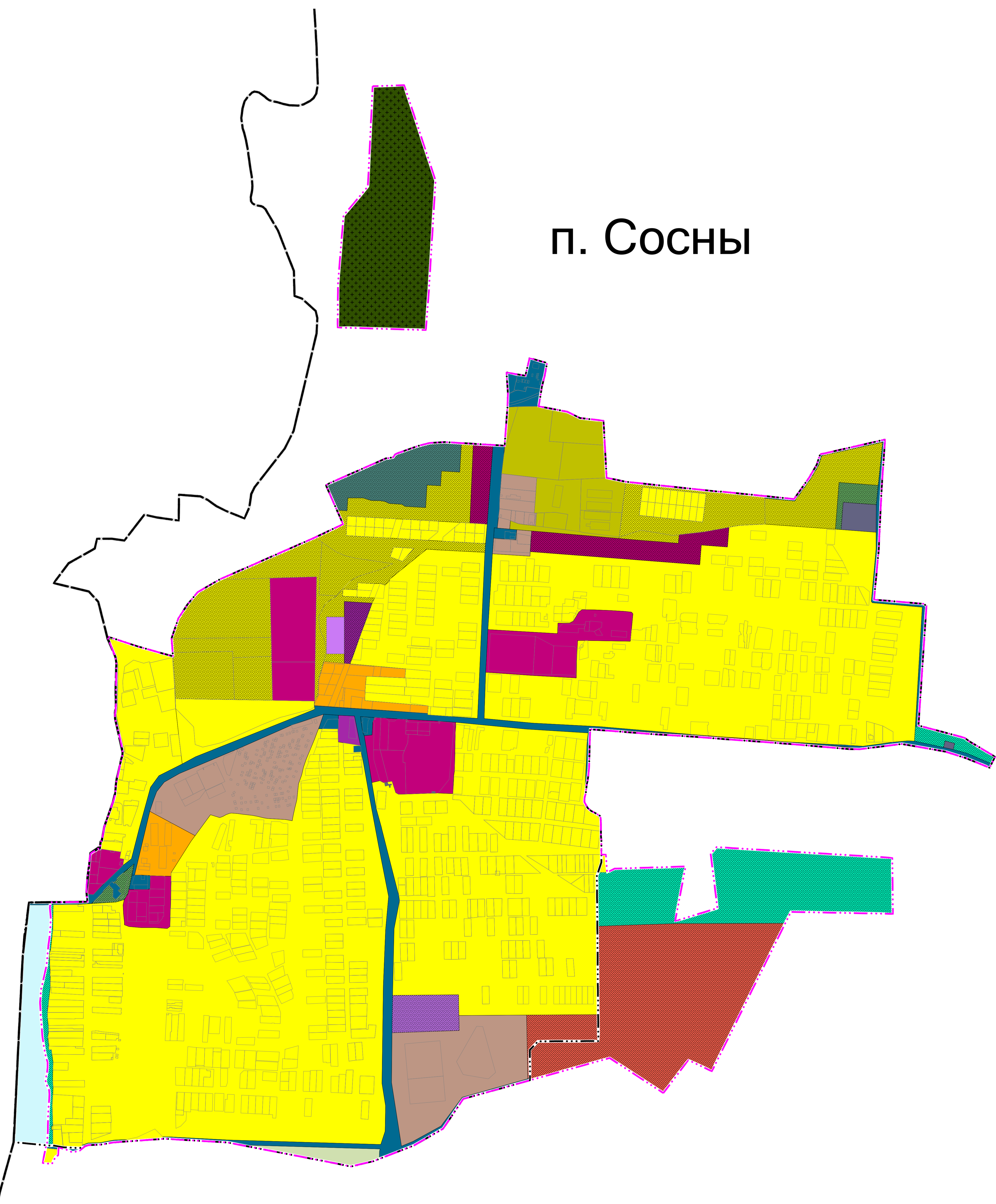


ГЕНЕРАЛЬНЫЙ ПЛАН НИЖНЕПОПОВСКОГО СЕЛЬСКОГО ПОСЕЛЕНИЯ БЕЛОКАЛИТВИНСКОГО РАЙОНА РОСТОВСКОЙ ОБЛАСТИ



КАРТА ФУНКЦИОНАЛЬНЫХ ЗОН П. СОСНЫ, Х. АПАНАСОВКА, Х. ВЕРХНЕПОПОВ, Х. НИЖНЕПОПОВ, Х. ДОРОГОВСКИЙ, Х. ЖИВЫЕ КЛЮЧИ, Х. МУРАВЕЙНИК, Х. ПАВЛОВ НИЖНЕПОПОВСКОГО СЕЛЬСКОГО ПОСЕЛЕНИЯ БЕЛОКАЛИТВИНСКОГО РАЙОНА РОСТОВСКОЙ ОБЛАСТИ
М 1:5000



УСЛОВНЫЕ ОБОЗНАЧЕНИЯ:

ГРАНИЦЫ

- Граница муниципального района
- Граница сельского поселения
- Существующая граница населенного пункта
- Планируемая граница населенного пункта

ФУНКЦИОНАЛЬНЫЕ ЗОНЫ:

существующие **планируемые**

ЖИЛЬЕ ЗОНЫ

- Жилые зоны
- Зона застройки индивидуальными жилыми домами
- Зона застройки малоэтажными жилыми домами (до 4 этажей, включая мансарды)

ОБЩЕСТВЕННО-ДЕЛОВЫЕ ЗОНЫ

- Зона смешанной и общественно-деловой застройки
- Многофункциональная общественно-деловая зона
- Зона специализированной общественной застройки

ПРОИЗВОДСТВЕННЫЕ ЗОНЫ

- Производственная зона
- Коммунально-складская зона

ЗОНЫ ИНЖЕНЕРНОЙ И ТРАНСПОРТНОЙ ИНФРАСТРУКТУРЫ

- Зона инженерной инфраструктуры
- Зона объектов транспортного обслуживания

ЗОНЫ ТЕРРИТОРИЙ СЕЛЬСКОХОЗЯЙСТВЕННОГО ИСПОЛЬЗОВАНИЯ

- Зона сельскохозяйственных угодий
- Зона садоводческих, огороднических или дачных некоммерческих объединений граждан
- Производственная зона сельскохозяйственных предприятий

РЕКРЕАЦИОННЫЕ ЗОНЫ

- Зоны рекреационного назначения
- Зона озелененных территорий общепользования (лесопарки, парки, скверы, бульвары, городские леса)
- Зона отдыха

ЗОНЫ СПЕЦИАЛЬНОГО НАЗНАЧЕНИЯ

- Зона ритуального назначения
- Зона озелененных территорий специального назначения

ИНЫЕ ВИДЫ ТЕРРИТОРИАЛЬНЫХ ЗОН

- Зона акваторий
- Зона лесов

ПОВЕРХНОСТНЫЕ ВОДНЫЕ ОБЪЕКТЫ

- Водоток (река, ручей, канал)

ОБЪЕКТЫ ТРАНСПОРТНОЙ ИНФРАСТРУКТУРЫ

ЖЕЛЕЗНОДОРОЖНЫЕ ПУТИ

- единичные значения существующих реконструируемых станций
- Железнодорожный путь общего пользования

АВТОМОБИЛЬНЫЕ ДОРОГИ

- единичные значения существующих реконструируемых станций
- Автомобильные дороги федерального значения
- региональное значение существующих реконструируемых станций
- Автомобильные дороги регионального или межмуниципального значения
- местные значения существующих реконструируемых станций
- Автомобильные дороги местного значения

1:5000	